ΜΗΚΟΤΟΜΗ ΚΥΚΛΙΚΗΣ ΟΔΟΥ

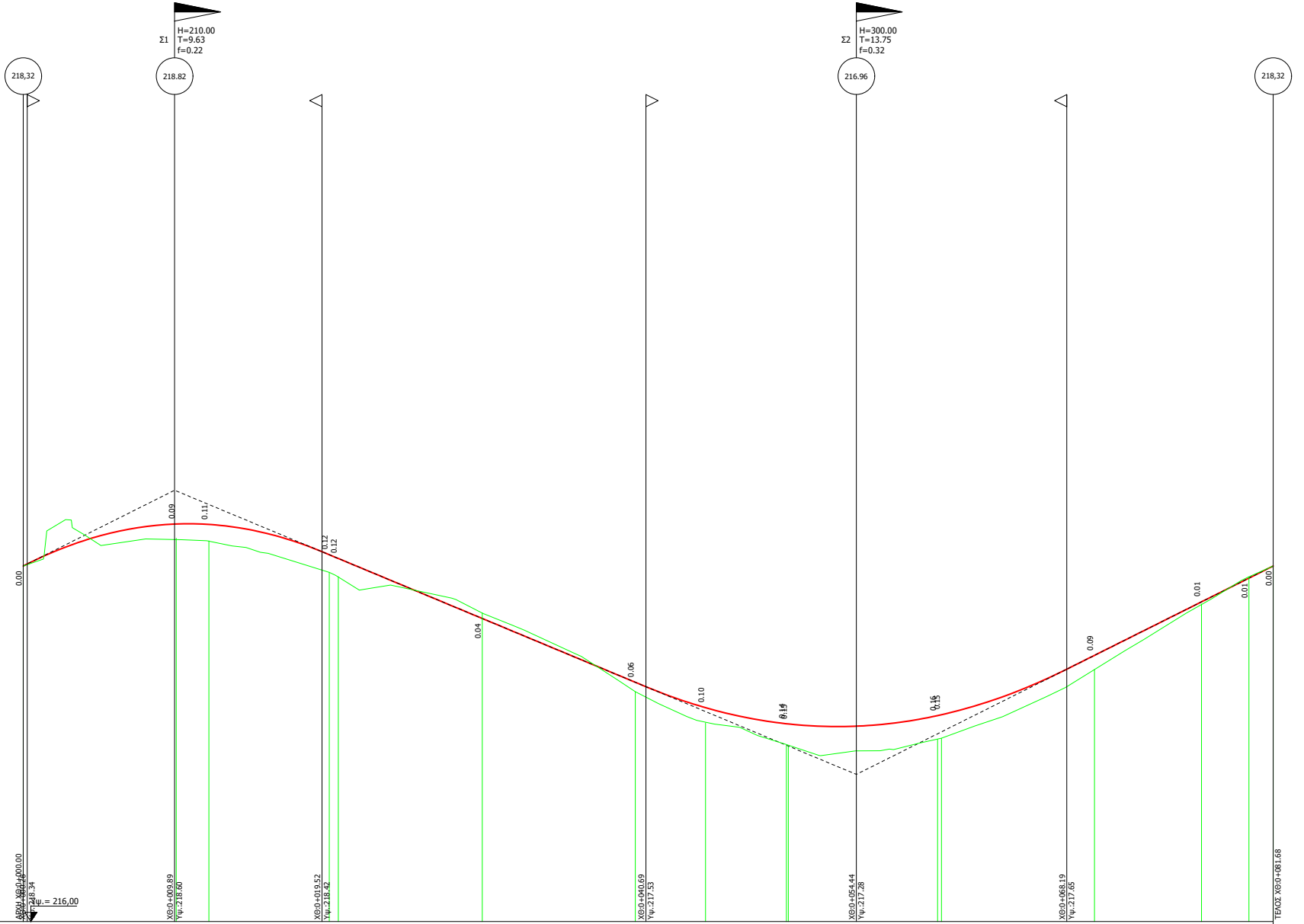
Σ1
H=210.00
T=9.63
f=0.22
Σ2
H=300.00
T=13.75
f=0.32
218,32
218.82
216.96
218,32
0.00
0.09
0.11
0.12
0.12
0.04
0.06
0.10
0.14
0.16
0.09
0.01
0.01
0.00
ΑΡΧΗ ΧΘ:0+000.00
Υψ.:218.34
Υψ.= 216,00
ΧΘ:0+009.89
Υψ.:218.60
ΧΘ:0+019.52
Υψ.:218.42
ΧΘ:0+040.69
Υψ.:217.53
ΧΘ:0+054.44
Υψ.:217.28
ΧΘ:0+068.19
Υψ.:217.65
ΤΕΛΟΣ ΧΘ:0+081.68

Ερυθρά

Φυσικό έδαφος

Κλίμακα μηκών 1: 200

Κλίμακα υψών 1: 20

Υψόμετρο Ερυθράς	218.32	218.60	218.59	218.40	218.37	217.98	217.56	217.40	217.29	217.35	217.74	218.09	218.24	218.32
Υψόμετρο εδάφους στον άξονα	218.32	218.50	218.49	218.28	218.25	218.02	217.50	217.30	217.15	217.19	217.65	218.07	218.25	218.32
Διαφορά ερυθράς - εδάφους	0.00	0.09	0.11	0.12	0.12	-0.04	0.06	0.10	0.14	0.16	0.09	0.01	-0.01	0.00
Όνομα Πασσάλου	K1	K2	F8	K3	B15	K4	K5	V8	X	Z1	K8	K9	R1	K10
Απόσταση μεταξύ Πασσάλων	10.00	2.13	7.87	0.59	9.41	10.00	4.59	5.28	9.88	10.25	7.00	3.09	1.59	
Απόσταση απ' αρχή	0.00	10.00	12.13	20.00	20.59	30.00	40.00	44.59	49.87	59.75	70.00	77.00	80.09	81.68
Χιλιομέτρηση	0 + 000													

Κλίση Πολυγωνικής Ερυθράς			
	0,05005 9,89	-0,04168 44,55	0,05000 27,24

Ευθυγραμμίες - καμπύλες					
	0.00	20,42	40,84	61,26	81,68
δεξιόστροφη	K2	K3	K4	K5	
αριστερόστροφη	γ=-100.00 R=13 M=20.42 T=13.00 Lb=20.42 δ=5.38	γ=-100.00 R=13 M=20.42 T=13.00 Lb=20.42 δ=5.38	γ=-100.00 R=13 M=20.42 T=13.00 Lb=20.42 δ=5.38	γ=-100.00 R=13 M=20.42 T=13.00 Lb=20.42 δ=5.38	

ΜΗΚΟΤΟΜΗ ΟΔΟΥ 1

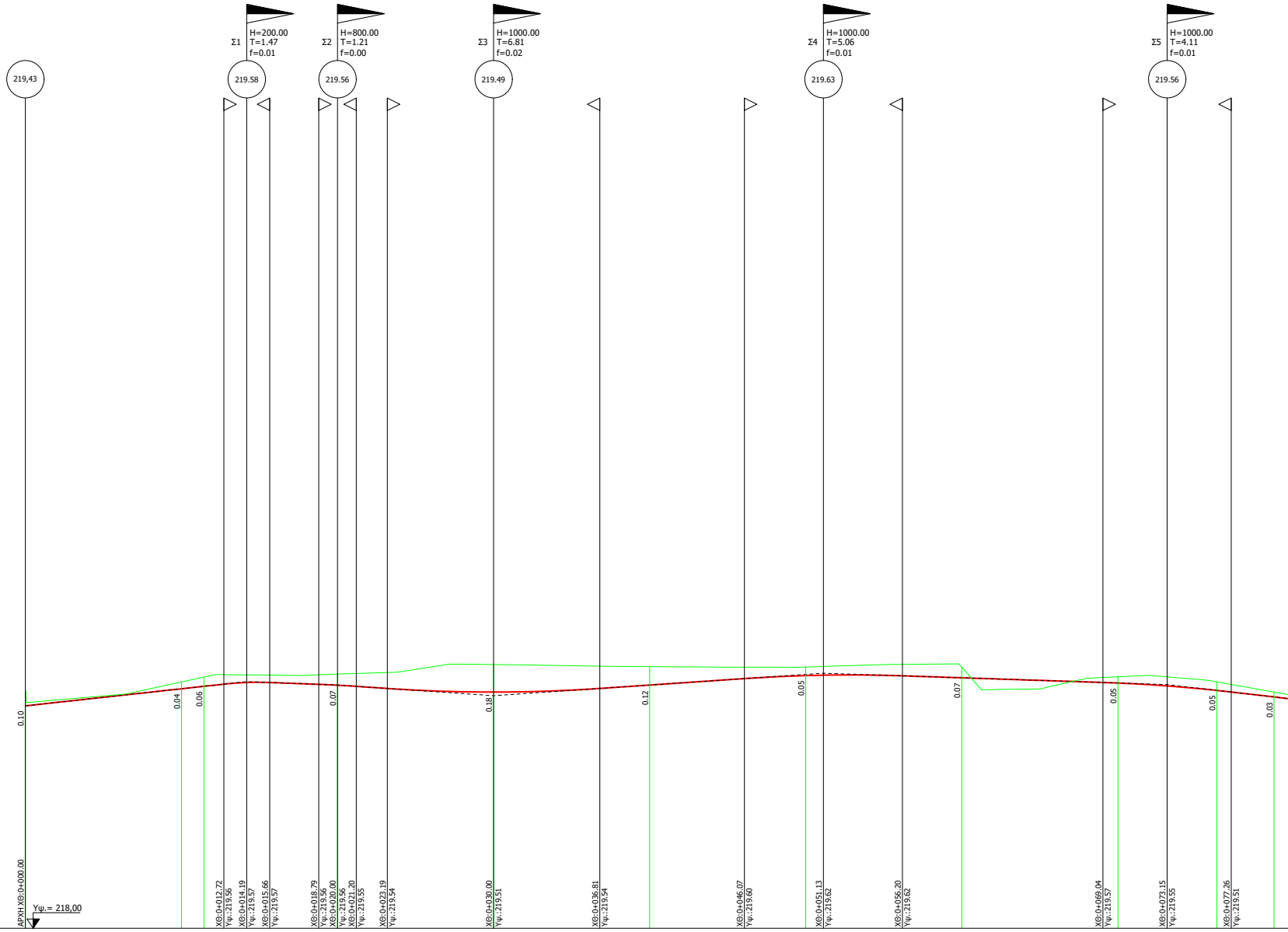
219,43
Σ1
H=200.00
T=1.47
f=0.01
219.58
Σ2
H=800.00
T=1.21
f=0.00
219.56
Σ3
H=1000.00
T=6.81
f=0.02
219.49
Σ4
H=1000.00
T=5.06
f=0.01
219.63
Σ5
H=1000.00
T=4.11
f=0.01
219.56
0.10
0.04
0.06
0.07
0.18
0.12
0.05
0.07
0.05
0.05
0.03
ΑΡΧΗ ΧΘ:0+000.00
Υψ.= 218,00
ΧΘ:0+012.72 Υψ.:219.56
ΧΘ:0+014.19 Υψ.:219.57
ΧΘ:0+015.66 Υψ.:219.57
ΧΘ:0+018.79 Υψ.:219.56
ΧΘ:0+020.00 Υψ.:219.56
ΧΘ:0+021.20 Υψ.:219.55
ΧΘ:0+023.19 Υψ.:219.54
ΧΘ:0+030.00 Υψ.:219.51
ΧΘ:0+036.81 Υψ.:219.54
ΧΘ:0+046.07 Υψ.:219.60
ΧΘ:0+051.13 Υψ.:219.62
ΧΘ:0+056.20 Υψ.:219.62
ΧΘ:0+069.04 Υψ.:219.57
ΧΘ:0+073.15 Υψ.:219.55
ΧΘ:0+077.26 Υψ.:219.51

Ερυθρά	
Φυσικό έδαφος	
Κλίμακα μηκών	1: 200
Κλίμακα υψών	1: 20

Υψόμετρο Ερυθράς	219.43	219.53	219.55	219.56	219.51	219.56	219.62	219.60	219.57	219.52	219.48
Υψόμετρο εδάφους στον άξονα	219.52	219.58	219.61	219.63	219.69	219.68	219.67	219.67	219.62	219.58	219.51
Διαφορά ερυθράς - εδάφους	-0.10	-0.04	-0.06	-0.07	-0.18	-0.12	-0.05	-0.07	-0.05	-0.05	-0.03
Όνομα Πασσάλου	B1	B2	A2	B3	B4	B5	B6	B7	B8	T2	B9
Απόσταση μεταξύ Πασσάλων	10.00	1.44	8.56	10.00	10.00	10.00	10.00	10.00	6.34	3.66	
Απόσταση απ' αρχή	0.00	10.00	11.44	20.00	30.00	40.00	50.00	60.00	70.00	76.34	80.00
Χιλιομέτρηση	0 + 000										

Κλίση Πολυγωνικής Ερυθράς

0,01093 14,19	-0,00379 5,81	-0,00680 10,00	0,00681 21,13	-0,00331 22,02	

Ευθυγραμμίες - καμπύλες

δεξιόστροφη

R=Ή
L=11.44

11,44

γ=13.77 R=300,001 M=64.91
T=32.58 Lb=64.91 δ=1.76

B2

76,34

αριστερόστροφη

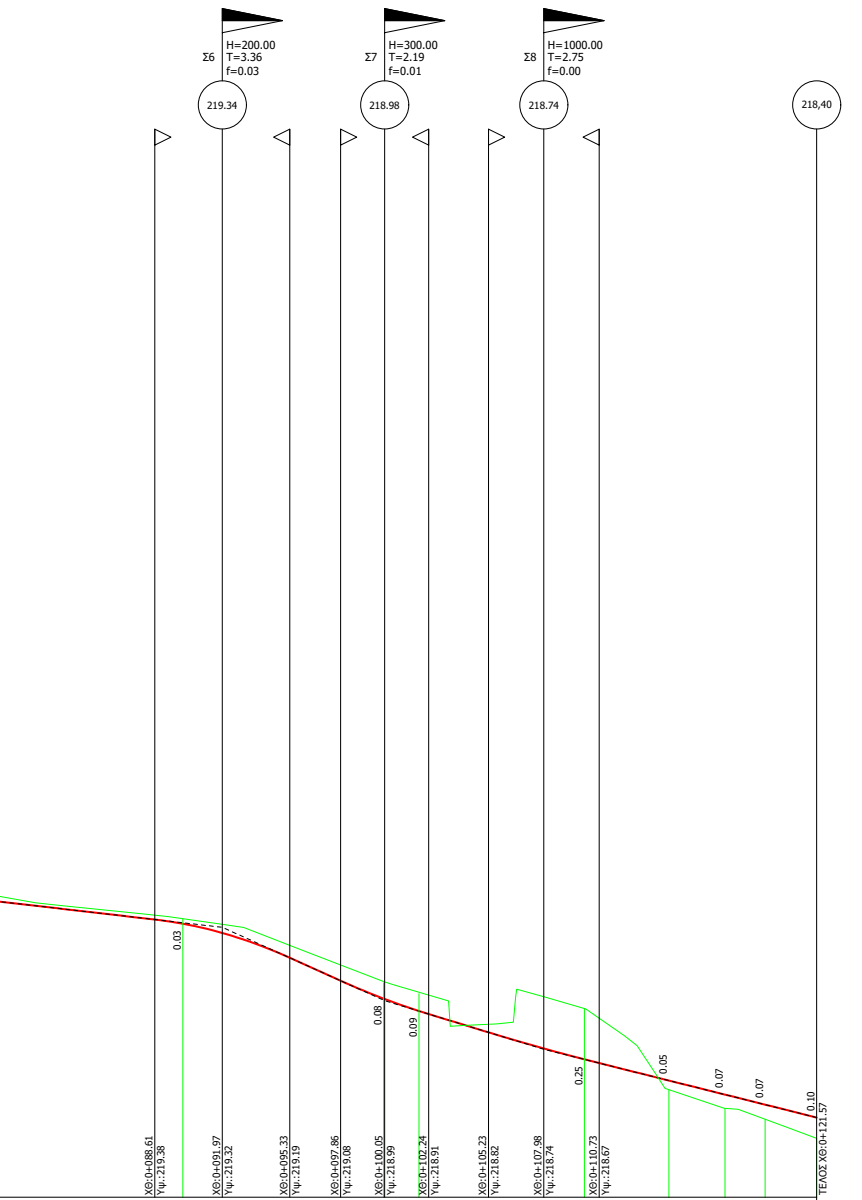
Σ6
H=200.00
T=3.36
f=0.03
Σ7
H=300.00
T=2.19
f=0.01
Σ8
H=1000.00
T=2.75
f=0.00
219.34
218.98
218.74
218,40
0.03
0.08
0.09
0.25
0.05
0.07
0.07
0.10
ΧΘ:0+088.61
Υψ.:219.38
ΧΘ:0+091.97
Υψ.:219.32
ΧΘ:0+095.33
Υψ.:219.19
ΧΘ:0+097.86
Υψ.:219.08
ΧΘ:0+100.05
Υψ.:218.99
ΧΘ:0+102.24
Υψ.:218.91
ΧΘ:0+105.23
Υψ.:218.82
ΧΘ:0+107.98
Υψ.:218.74
ΧΘ:0+110.73
Υψ.:218.67
ΤΕΛΟΣ ΧΘ:0+121.57

	219.36	218.99	218.93	218.69	218.58	218.51	218.46	218.40
	219.39	219.07	219.01	218.94	218.54	218.44	218.39	218.29
	-0.03	-0.08	-0.09	-0.25	0.05	0.07	0.07	0.10
	B10	B11	A3	B12	T3	B13	B14	B15
	10.00	10.00	1.76	8.24	4.21	2.79	2.00	2.57
	90.00	100.00	101.76	110.00	114.21	117.00	119.00	121.57
		0 + 100						

-0,01153 / 18,82

-0,04514 / 8,09

-0,03053 / 7,93

-0,02502 / 13,59

R=Ή
L=25.42

101.76

114.21

B3

γ=-7.93 R=100,001 M=12.45
T=6.23 Lb=12.45 δ=0.19

ΜΗΚΟΤΟΜΗ ΟΔΟΥ 2

🟥 Ερυθρά

🟩 Φυσικό έδαφος

Κλίμακα μηκών 1: 200

Κλίμακα υψών 1: 20


Σ1
H=100.00
T=0.93
f=0.00
Σ2
H=100.00
T=1.44
f=0.01
212,57
213.25
213.66
0.00
0.01
0.00
0.00
ΑΡΧΗ ΧΘ:0+000.00
Υψ.= 212,00
ΧΘ:0+015.71
Υψ.:213.22
ΧΘ:0+016.65
Υψ.:213.26
ΧΘ:0+017.58
Υψ.:213.31
ΧΘ:0+021.99
Υψ.:213.57
ΧΘ:0+023.44
Υψ.:213.67
ΧΘ:0+024.88
Υψ.:213.79

Υψόμετρο Ερυθράς	212.57	212.98	213.45	214.24
Υψόμετρο εδάφους στον άξονα	212.57	212.98	213.45	214.23
Διαφορά ερυθράς - εδάφους	0.00	0.01	0.00	0.00
Όνομα Πασσάλου	V1	V2	V3	V4
Απόσταση μεταξύ Πασσάλων		10.00	10.00	10.00
Απόσταση απ' αρχή	0.00	10.00	20.00	30.00
Χιλιομέτρηση	0 + 000			
Κλίση Πολυγωνικής Ερυθράς		0,04084 / 16,65	0,05953 / 6,79	0,08838 / 9,01
Ευθυγραμμίες - καμπύλες	δεξιόστροφη R=Ή L=32.44 αριστερόστροφη			

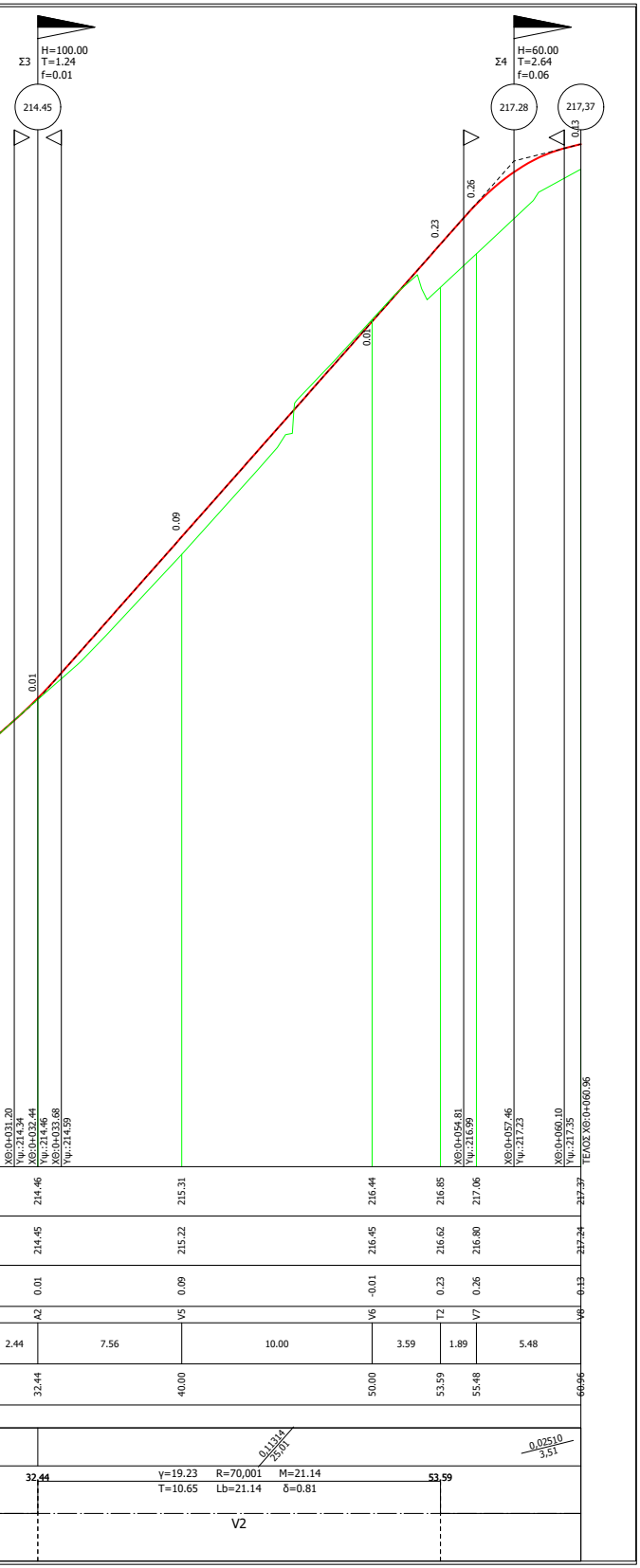
Σ3
H=100.00
T=1.24
f=0.01
214.45
Σ4
H=60.00
T=2.64
f=0.06
217.28
217,37
0.13
0.26
0.23
0.01
0.09
0.01
ΧΘ:0+031.20
Υψ.:214.34
ΧΘ:0+032.44
Υψ.:214.46
ΧΘ:0+033.68
Υψ.:214.59
ΧΘ:0+054.81
Υψ.:216.99
ΧΘ:0+057.46
Υψ.:217.23
ΧΘ:0+060.10
Υψ.:217.35
ΤΕΛΟΣ ΧΘ:0+060.96
214.46
215.31
216.44
216.85
217.06
217.37
214.45
215.22
216.45
216.62
216.80
217.24
0.01
0.09
-0.01
0.23
0.26
0.13
A2
V5
V6
T2
V7
V8
2.44
7.56
10.00
3.59
1.89
5.48
32.44
40.00
50.00
53.59
55.48
60.96
0,11314
25,01
0,02510
3,51
32,44
γ=19.23 R=70,001 M=21.14
T=10.65 Lb=21.14 δ=0.81
53,59
V2

NIKOLAOS LYCHOS
06/03/2025 14:39

ΕΛΛΗΝΙΚΗ ΔΗΜΟΚΡΑΤΙΑ
ΝΟΜΟΣ ΤΡΙΚΑΛΩΝ
ΔΗΜΟΣ ΜΕΤΕΩΡΩΝ
Δ/ΝΣΗ ΤΕΧΝΙΚΩΝ ΥΠΗΡΕΣΙΩΝ ΠΕΡΙΒΑΛΛΟΝΤΟΣ & ΠΟΛΕΟΔΟΜΙΑΣ
ΤΜΗΜΑ ΤΕΧΝΙΚΩΝ ΕΡΓΩΝ & ΣΥΝΤΗΡΗΣΗΣ ΥΠΟΔΟΜΩΝ

ΕΡΓΟ:
ΔΙΑΜΟΡΦΩΣΗ ΚΥΚΛΙΚΟΥ ΚΟΜΒΟΥ ΣΤΗ ΣΥΜΒΟΛΗ ΤΩΝ ΟΔΩΝ ΠΙΝΔΟΥ ΚΑΙ ΜΕΤΕΩΡΩΝ

ΟΡΙΣΤΙΚΗ ΜΕΛΕΤΗ ΟΔΟΠΟΙΙΑΣ-ΣΗΜΑΝΣΗΣ

ΘΕΜΑ ΣΧΕΔΙΟΥ:	ΚΛΙΜΑΚΕΣ	ΑΡ. ΣΧΕΔΙΟΥ:
ΜΗΚΟΤΟΜΕΣ ΚΥΚΛΙΚΗΣ ΟΔΟΥ & ΟΔΩΝ 1,2	ΜΗΚΩΝ 1:200 ΥΨΩΝ 1:20	ΟΔ_Σ09

ΧΡΟΝΟΣ ΜΕΛΕΤΗΣ: ΙΟΥΝΙΟΣ 2024

ΕΠΙΒΛΕΠΩΝ ΜΕΛΕΤΗΣ	ΕΓΚΡΙΘΗΚΕ	ΘΕΩΡΗΘΗΚΕ	ΛΟΙΠΕΣ ΕΓΚΡΙΣΕΙΣ
Τσόγιας [illegible] Πολιτικός Μηχανικός CHRISTOS TSOGIAS Digitally signed by CHRISTOS TSOGIAS Date: 2025.03.06 12:21:07 +02'00'	Ράπτη Γεωργία Πολιτικός Μηχανικός Προϊσταμένη Τμ. Τ.Ε. & Σ.Υ. GEORGIA RAPTI Digitally signed by GEORGIA RAPTI Date: 2025.03.06 12:40:29 +02'00'	Λύχος Νικόλαος Πολιτικός Μηχανικός Διευθυντής Τ.Υ.Π. & Π.	
ΗΜΕΡΟΜΗΝΙΑ .....-.....-.....	ΗΜΕΡΟΜΗΝΙΑ .....-.....-.....	ΗΜΕΡΟΜΗΝΙΑ .....-.....-.....	ΗΜΕΡΟΜΗΝΙΑ .....-.....-.....